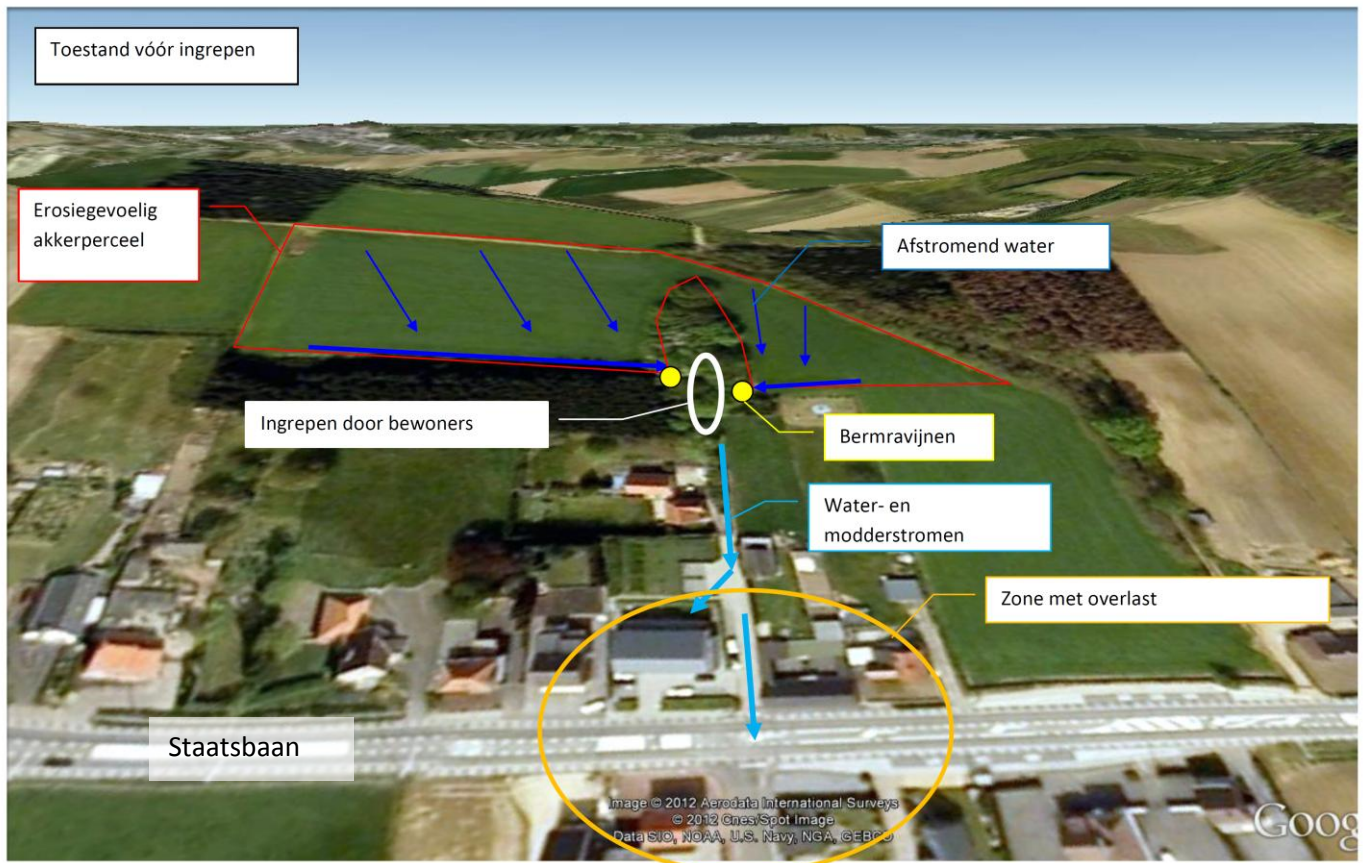


Grasbufferzone en hakselhoutdammen in de strijd tegen water-en modderoverlast Luienberg te Bekkevoort

Wat vooraf ging.



SBB
ACCOUNTANTS
ADVISEURS

Zeker van uw zaak

Verklaring op erewoord :

Ondergetekenden, het personeel SBB Staatsbaan 57, 3460 Bekkevoort :

Verklaren op erewoord dat de parking en de steenweg voor het gebouw bij een onweer steeds onder water komt te staan.

Het water komt van de hoger gelegen gronden achter de huizen en kantoorgebouwen langs het voetpad en de parking met grote beken naar de steenweg gestroomd, waardoor de steenweg steeds onder water komt te staan.



Foto 1 : zicht op erosiegevoelig akkerperceel

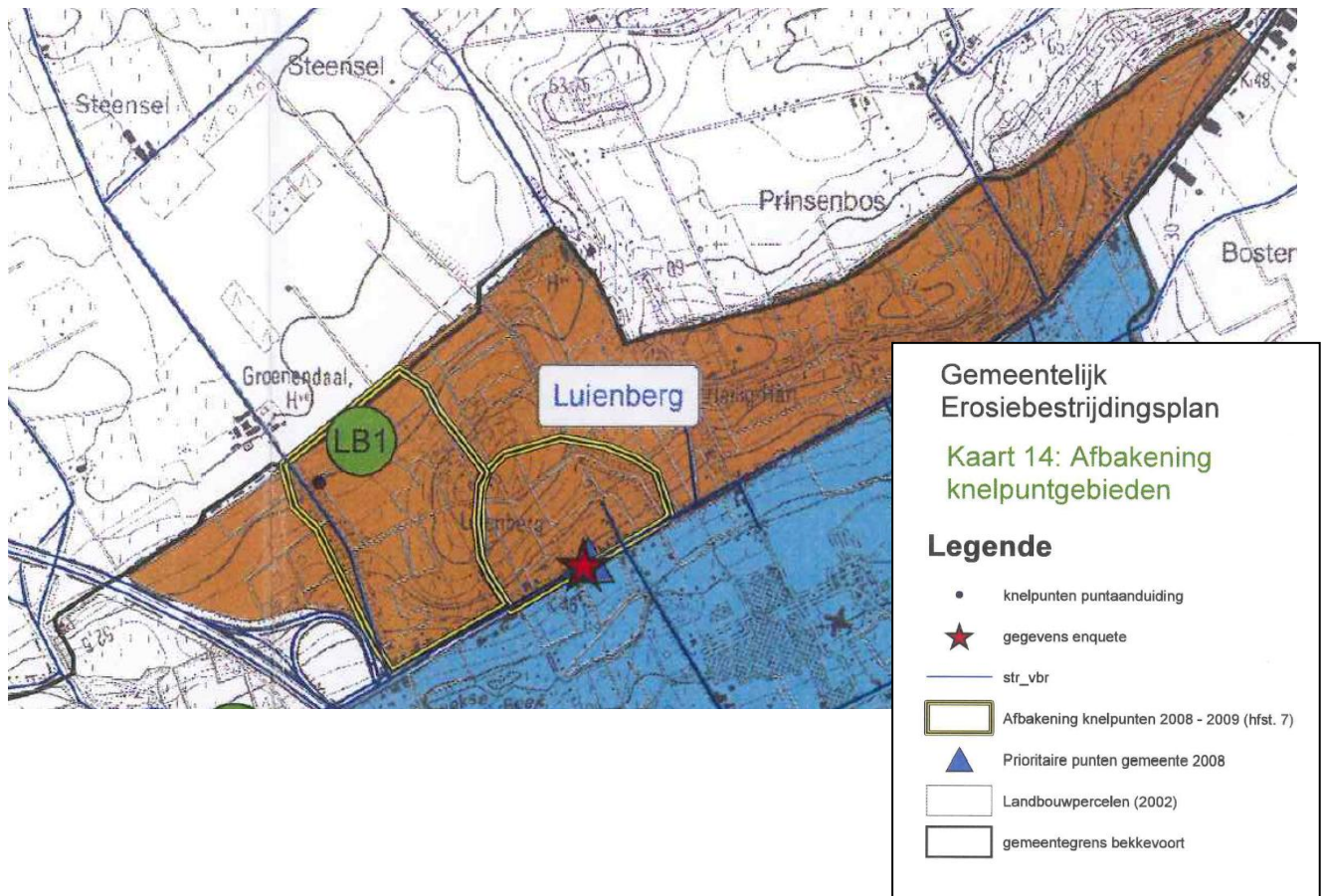


Foto 2 : bermravin in talud van holle weg



Foto 3 : bestaande 'beschermingsmaatregelen' (walleetje) in holle weg, aangelegd door bewoners

De omgeving van de Luienberg werd in het gemeentelijk erosiebestrijdingsplan van de gemeente Bekkevoort aangeduid als een knelpuntgebied.



Wat hebben we gedaan ?.

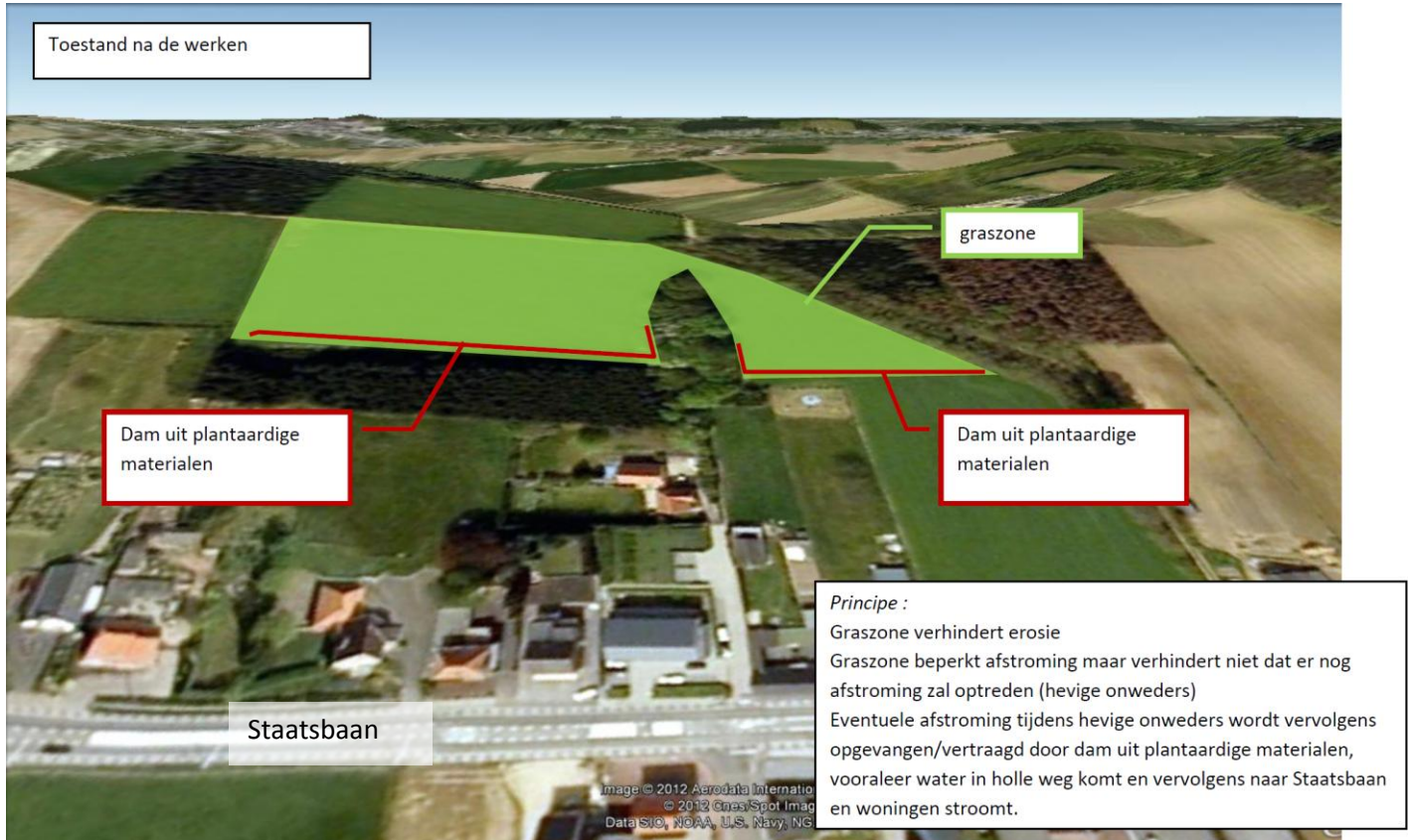




Foto 1 : zicht op perceel (oude toestand)



Foto 2 : zicht op perceel (nieuwe toestand)



Foto 1 : onderkant perceel voor ingrepen



Foto 2 : onderkant perceel na ingrepen (zicht op haxselhoutdam)



Foto 5 : zicht op onderkant perceel (oude toestand)



Foto 6 : zicht op hakselhoutdam onderaan perceel (nieuwe toestand)



Foto 7 : zicht op grens van akkerperceel met holle weg (oude toestand)



Foto 8 : zicht op grens van perceel met holle weg (nieuwe toestand)

De erosiewerken werden uitgevoerd in het kader van het Erosiebesluit van de Vlaamse Regering.

Wat kost het ?

De totale kostprijs voor de aanleg van de graszone, de 2 hakselhout dammen en de vergoedingen aan de landbouwer en de eigenaar bedraagt ongeveer 47.000 euro en wordt betaald door het Vlaamse Gewest (75 %), de provincie Vlaams-Brabant (15 %) en de gemeente Bekkevoort (10%).

Meer info ?

Karel Vandaele
Breendonkstraat
B-3800 Sint-Truiden
Tel. 011/68.36.62
e-mail : info@land-en-water.be
website : www.land-en-water.be

